

GEOGRAFIJA

EKSTERNA PROVJERA ZNANJA NA KRAJU III CIKLUSA OSNOVNE ŠKOLE

2026. godine. jun

UPUTSTVO ZA BODOVANJE

1. Odgovori : Na prvoj liniji - 5 **1 bod**
 Na drugoj liniji - **6371** **1 bod**
 Na trećoj liniji - **40 075** **1 bod**

Ukupno **3 boda.**

2. Odgovori : **C - 45o10' s.g.š. - 1 bod** **A - 05o10' s.g.š. - 1 bod**
 B- 25o10' s.g.š. - 1 bod **D - 85o10' s.g.š. - 1 bod**

Ukupno **4 boda.**

3. Odgovor : pod **d- reljef - 1 bod**
-

4. Odgovori : **A- 30° s.g.š i 90° z.g.d. - 1 bod** **B- 60° s.g.š. i 60° i.g.d - 1 bod**
 C - 0° g.š. i 60° i.g.d. - 1 bod **D - 40° j.g.š. i 90° i.g.d - 1 bod**

Ukupno **4 boda.**

5. Odgovori: 1 - **Horst ili timor- 1 bod** 2- **Rov ili graben- 1 bod**

Ukupno **2 boda.**

6. Odgovori : pod 3 - **vjetar - 1 bod**
 4 - **temperaturne razlike- 1 bod**

Ukupno **2 boda.**

7. Odgovori: **Kraška erozija 2 - 1 bod.**
 Riječna erozija 3 - 1 bod.
 Abrazija 1 - 1 bod.
 Glacijalna erozija 4 - 1 bod.

Ukupno **4 boda.**

8. Odgovor: . **b - sa povećanjem visine, opada temperatura vazduha** **1 bod**
-

9. Odgovor: **Limnologija - 1 bod**
-

10. Odgovori: 1 – **E** **1 bod**
 2 - **B** **1 bod**
 3 – **D** **1 bod**
 4 - **C** **1 bod**

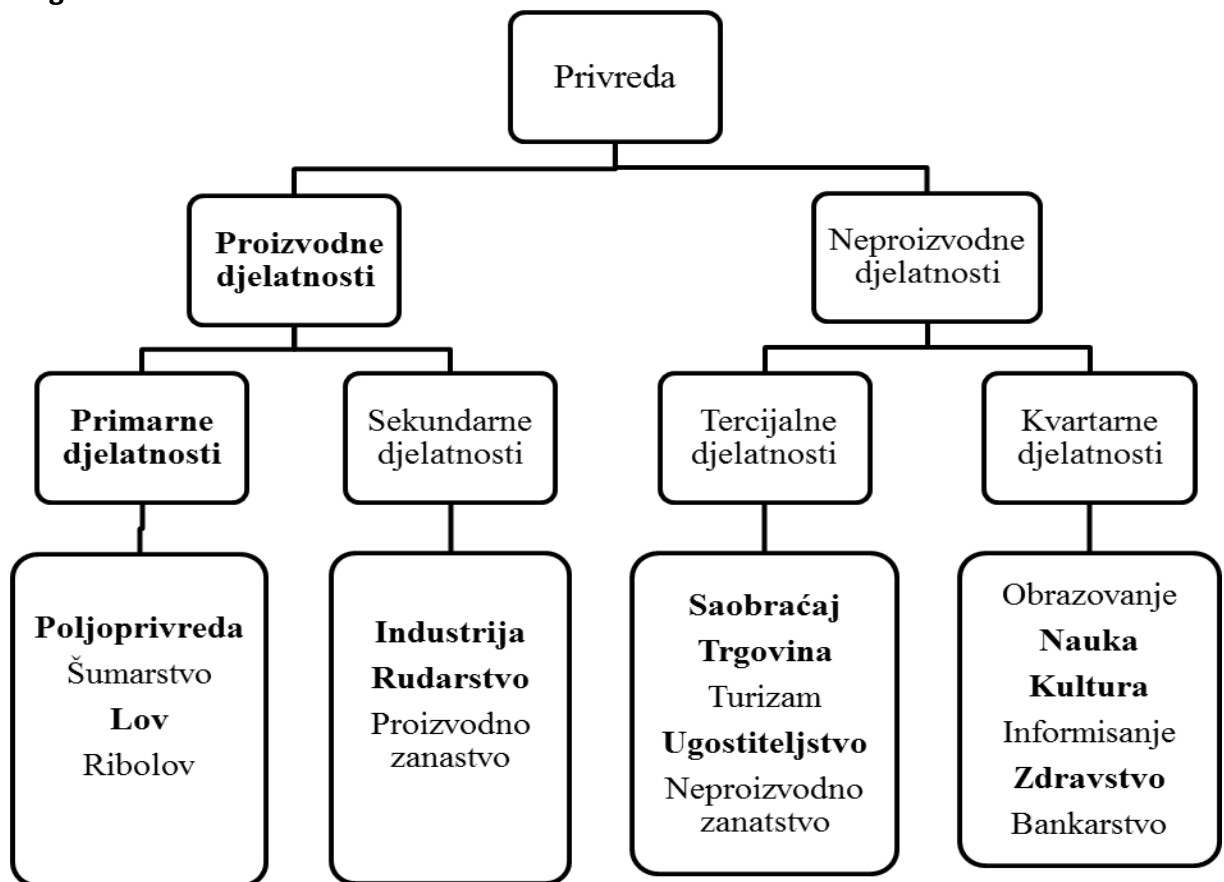
Ukupno **4 boda.**

11. Odgovori:

<i>Zemlja</i>	<i>Makedonija</i>	<i>Švedska</i>	<i>Bugarska</i>
<i>Natalitet</i>	12,0‰	10,4‰	9,7‰
<i>Mortalitet</i>	8,7‰	10,4‰	14,3‰
<i>Prirodni priraštaj</i>	<u>3.3‰ - 1 bod</u>	<u>0 - 1 bod</u>	<u>-4,6‰ - 1 bod</u>

Ukupno **3 boda**.

12. Odgovori:



Za svaki napisani tačni odgovor **po 1 bod**. Ukupno **12 bodova**.

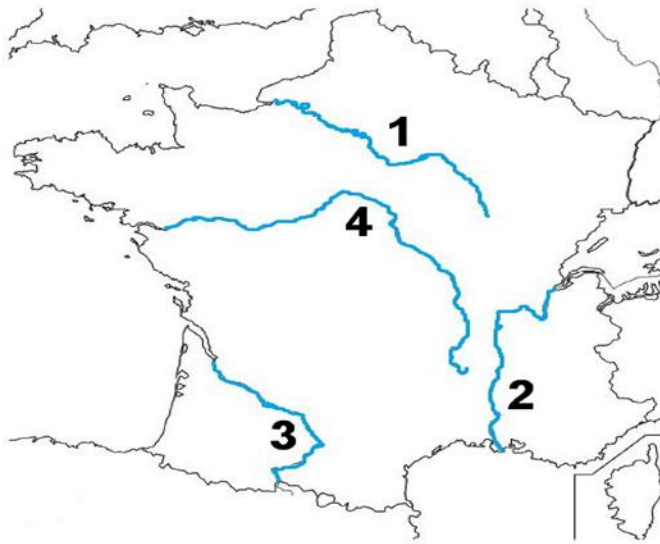
13. Odgovori: Mađari - 5 1 bod
 Islandđani - 4 1 bod
 Rumuni - 2 1 bod
 Ukrajinci - 3 1 bod

Ukupno 4 boda.

14. Odgovori: 1 – C 1 bod
 2 – D 1 bod
 3 - E 1 bod
 4 – A 1 bod

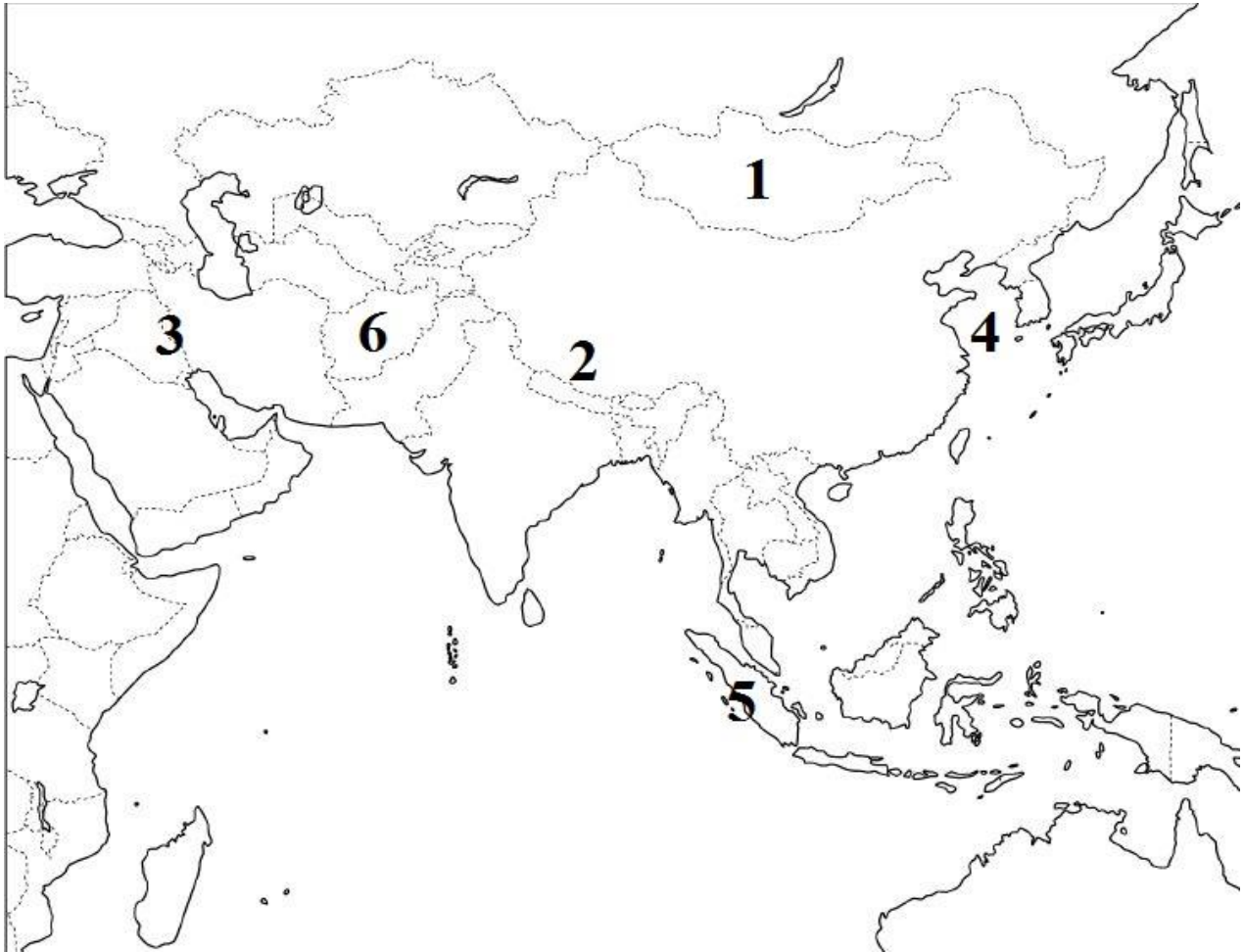
Ukupno 4 boda.

15. Odgovori:



Za svaki tačan odgovor po 1 bod . Ukupno 4 boda.

16. Odgovori:



Za svaki tačan odgovor po **1 bod** . Ukupno **6 boda**.

17. Odgovor: pod **D – monsuni** **1 bod**

18. Odgovor: pod **D. Apalačke planine** **1 bod**

19. Odgovori: **A- N** **1 bod**
 B – T **1 bod**
 C – N **1 bod**
 D – T **1 bod**

Ukupno **4 boda**.

20. Odgovori: 1 - Jadranska (Primorska) reljefna oblast 1 bod
2 – Zaravan (Površ) dubokog krša 1 bod
3 – Udolina središnje Crne Gore 1 bod
4 – Visoke planine i površi 1 bod

Ukupno 4 boda.

21. Odgovori : a - Cetinjsko 1 bod
b - Njeguško 1 bod
c - Dragaljsko 1 bod
d - Grahovsko 1 bod

Redoslijed nije bitan. Ukupno 4 boda.

22. Odgovori; a - sredozemna 1 bod
B - izmjenjeno sredozemna 1 bod
C - umjereno kontinentalna 1 bod
D - planinska 1 bod

Redoslijed nije bitan. Ukupno 4 boda.

23. Odgovori: na prvoj liniji – Crkvice 1 bod
Na drugoj liniji – Cetinje 1 bod

Ukupno 2 boda.

24. Odgovori: 4 - Pivsko - 1 bod
2 - Šasko - 1 bod
1 - Skadarsko - 1 bod
3 - Plavsko - 1 bod

Ukupno 4 boda.

25. Odgovori : 1. 1- Nikšić 1 bod
2 – Perućica 1 bod
Ukupno 2 boda
2. a- olovo 1 bod
b – cink 1 bod
Ukupno 2 boda.
3. 1 – Lim 1 bod
2 – Crnomorskom slivu 1 bod
3 – Plavsko jezero 1 bod
Ukupno 3 boda.
4. 1- NP Durmitor 1 bod
- Žabljak 1 bod
- Pljevlja 1 bod

- Mojkovac 1 bod

- Plužine 1 bod

- Šavnik 1 bod

Ukupno 6 bodova.

5. 1- Skadarsko jezero 1 bod

2 – Tektonsko- kraskog postanka 1 bod

Ukupno 2 boda.

6. 1- Lovcen 1 bod

2 – Rumija 1 bod

Ukupno 2 boda.

Sve zajedno 17 bodova.
